

TEMA: 1. NARAVNE ZNAČILNOSTI ALPSKIH POKRAJIN (delitev, površje, podnebje, rastlinstvo, reke)

NAVODILA:

Naredi predstavitev izbrane teme v PowerPointu ali Wordu, ki jo boš predstavil/a sošolcem.

Predstavitev naj vsebuje tako **besedilo kot slike, zemljevide in/ali grafe.**

Uporabi spodaj omenjene vire.

Obvezno **vkluči snov oz. naloge**, ki so označene spodaj.

Naredi še **1 nalogo** o temi za sošolce, npr. 3 vprašanja o temi, 3 vprašanja ob sliki/grafu/zemljevidu, križanka, rebus, krajši Kahoot). (Če je potrebno fotokopirati nalogo, mi jo vsaj 2 dneva pred nastopom pošlji po elektronski pošti!)


Ustrezno **navajaj vse uporabljene vire!**

OPOMBA: Predstavitev teme naj bo dolga približno 10 minut.

VIRI IN LITERATURA

Učbenik, str. 58- 61.

Lahko vključiš tudi krajše videoposnetke, ki se nahajajo v iRokusovem učbeniku, glej sliko:



<https://eucbeniki.sio.si/geo9/2634/index.html>

<http://www.dedi.si/napredno/materials/108/out/index.html#state=1>

<https://eucbeniki.sio.si/geo9/2634/index2.html>

<https://eucbeniki.sio.si/geo9/2634/index3.html>

<https://eucbeniki.sio.si/geo9/2635/index.html>

<https://eucbeniki.sio.si/geo9/2635/index3.html>

<http://www.camisproject.eu/reka-in-ljudje.html>

https://sl.wikipedia.org/wiki/Julijske_Alpe#Vodovje

SNOV/NALOG

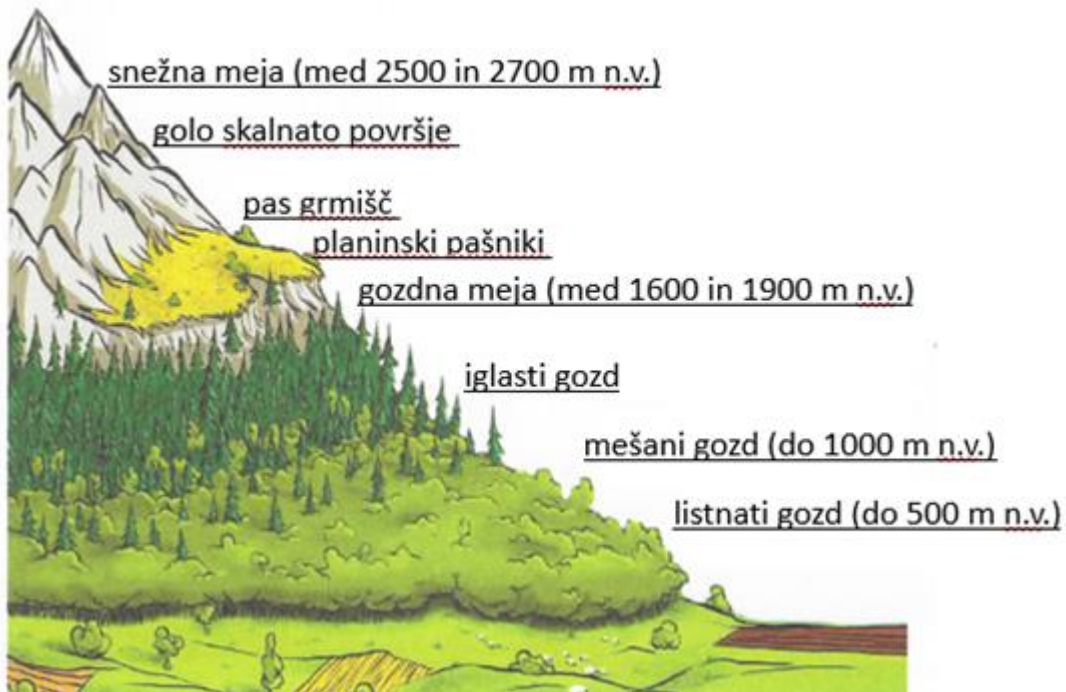
1. DELITEV IN LEGA ALPSKIH POKRAJIN: razdeli pokrajine slovenskega alpskega sveta in jih pokaži na zemljevidu.

2. RELIEF/POVRŠJE ALPSKIH POKRAJIN

Naštej in pokaži na slikah tipične alpske reliefne oblike (tipe površja).

3. PODNEBJE IN RASTLINSTVO ALPSKIH POKRAJIN

- a) Imenuj in opiši značilnosti prevladujočega tipa podnebja v Alpah. (Klimogram, učb., str. 18)
- b) Naštej rastlinske višinske pasove v slovenskih Alpah in predstavi meje posameznih pasov. (Vključi spodnjo sliko.)



4. REKE V ALPAH

Naštej glavne alpske reke v Sloveniji in razloži njihov pomen glede na vodnatost in možnosti izrabe vode. (Glej tudi učb. str. 20-21).

TEMA: 2. DRUŽBENE ZNAČILNOSTI ALPSKIH POKRAJIN (prebivalstvo in gospodarstvo, promet)

NAVODILA:

Naredi predstavitev izbrane teme v PowerPointu ali Wordu, ki jo boš predstavil/a sošolcem.

Predstavitev naj vsebuje tako **besedilo kot slike, zemljevide in/ali grafe.**

Uporabi spodaj omenjene vire.

Obvezno **vkluči snov oz. nalogo**, ki so označene spodaj.

Naredi še **1 nalogo** o temi za sošolce, npr. 3 vprašanja o temi, 3 vprašanja ob sliki/grafu/zemljevidu, križanka, rebus, krajši Kahoot). (Če je potrebno fotokopirati nalogo, mi jo vsaj 2 dneva pred nastopom pošlji po elektronski pošti!)

Ustrezno **navajaj vse uporabljene vire!**

OPOMBA: Predstavitev teme naj bo dolga približno 10 minut.

VIRI IN LITERATURA

Učbenik, str. 62- 63

<https://eucbeniki.sio.si/geo9/2639/index.html>

<https://eucbeniki.sio.si/geo9/2639/index1.html>

<https://eucbeniki.sio.si/geo9/2639/index2.html>

<https://eucbeniki.sio.si/geo9/2639/index3.html>

<https://eucbeniki.sio.si/geo9/2639/index4.html>

<https://eucbeniki.sio.si/geo9/2639/index5.html>

<https://www.amzs.si/na-poti/alpski-prelazi>

https://sl.wikipedia.org/wiki/Avtocestni_predor_Karavanke

https://www.dars.si/Infrastrukturni_projekti/Predor_Karavanke_-_druga_cev

SNOV/NALOGE

1. POSELITEV: 1. POSELITEV: gostota poselitve (kje redkejša, kje gostejša, vzroki za redko/gosto poselitve), tipi naselij.

2. GOSPODARSTVO: nekoč in danes (panoge, območja).

3. PROMET

- Naštej pomembne predore in prelaze na alpski meji s sosednjimi državami.

- Na primeru Karavanškega predora analiziraj pomembnost prometne povezave med državama (SLO in AUT).

4. Razloži medsebojni vpliv reliefa, podnebja, rastlinstva in vodovja na gospodarstvo in življenje ljudi alpskih pokrajin.

TEMA: 3. NARAVNA IN KULTURNA DEDIŠČINA ALPSKIH POKRAJIN

NAVODILA:

Naredi predstavitev izbrane teme v PowerPointu ali Wordu, ki jo boš predstavil/a sošolcem.

Predstavitev naj vsebuje tako **besedilo kot slike, zemljevide in/ali grafe.**

Uporabi spodaj omenjene vire.

Obvezno **vkluči snov oz. naloge**, ki so označene spodaj.

Naredi še **1 nalogo** o temi za sošolce, npr. 3 vprašanja o temi, 3 vprašanja ob sliki/grafu/zemljevidu, križanka, rebus, krajši Kahoot). (Če je potrebno fotokopirati nalogo, mi jo vsaj 2 dneva pred nastopom pošlji po elektronski pošti!)

Ustrezno **navajaj vse uporabljene vire!**

OPOMBA: Predstavitev teme naj bo dolga približno 10 minut.

VIRI IN LITERATURA

Učb., str. 60-65

<http://www.arso.gov.si/narava/zavarovana%20obmo%C4%8Dja/>

<https://zrsvn-varstvonarave.si/kaj-varujemo/zavarovana-obmocja/>

https://www.gov.si/assets/ministrstva/MOP/Publikacije/4a9bb5ad59/zavarovana_obmocja.pdf (oglej si zemljevid na strani 6, strani 10 do 15 je Triglavski narodni park)

<https://eucbeniki.sio.si/geo9/2639/index1.html>

<https://www.tnp.si/sl/spoznajte/narava/> (glej živalstvo, rastlinstvo, ekosistemi)

<https://www.tnp.si/sl/spoznajte/kultura/kulturna-dediscina/>

<https://triglavskinarodnipark.weebly.com/>

<http://triglavski-narodni-park.splet.arnes.si/prepovedi/>

SNOV/NALOGE

1. Naštej primere naravne in kulturne dediščine alpskih pokrajin ter razloži pojem narodni park.
2. Opiši primere prizadevanj in ukrepov za ohranjanje naravne in kulturne dediščine v alpskih pokrajinah.

TEMA: 4. NARAVNE ZNAČILNOSTI PREDALPSKIH POKRAJIN (delitev, površje, podnebje, rastlinstvo, reke)

NAVODILA:

Naredi predstavitev izbrane teme v PowerPointu ali Wordu, ki jo boš predstavil/a sošolcem.

Predstavitev naj vsebuje tako **besedilo kot slike, zemljevide in/ali grafe.**

Uporabi spodaj omenjene vire.

Obvezno **vkluči snov oz. naloge**, ki so označene spodaj.

Naredi še **1 nalogo** o temi za sošolce, npr. 3 vprašanja o temi, 3 vprašanja ob sliki/grafu/zemljevidu, križanka, rebus, krajši Kahoot). (Če je potrebno fotokopirati nalogo, mi jo vsaj 2 dneva pred nastopom pošlji po elektronski pošti!)

Ustrezno **navajaj vse uporabljene vire!**

OPOMBA: Predstavitev teme naj bo dolga približno 10 minut.

VIRI IN LITERATURA

Učbenik, str. 66- 69.

Lahko vključiš tudi krajše videoposnetke, ki se nahajajo v iRokusovem učbeniku, glej sliko:



<https://eucbeniki.sio.si/geo9/2642/index1.html>

<https://eucbeniki.sio.si/geo9/2642/index3.html>

<https://eucbeniki.sio.si/geo9/2634/index3.html> (površje Alpskih pokrajin)

<https://eucbeniki.sio.si/geo9/2635/index1.html> (podnebje Alpskih pokrajin)

SNOV/NALOGE

1. DELITEV IN LEGA PREDALPSKIH POKRAJIN: razdeli pokrajine slovenskega predalpskega sveta in jih pokaži na zemljevidu.

2. RELIEF/POVRŠJE PREDALPSKIH POKRAJIN

Ob zemljevidu opiši značilnosti reliefa/površja v predalpskem svetu in jih primerjaj s površjem v alpskem svetu.

3. PODNEBJE IN RASTLINSTVO

Ob klimogramih opiši značilnosti podnebja in rastlinstva v predalpskem svetu in jih primerjaj s podnebjem alpskega sveta. (Klimogram – učb. str. 18-19).

4. REKE

Imenuj glavne reke, ki tečejo po predalpskem svetu.

TEMA: 5. DRUŽBENE ZNAČILNOSTI PREDALPSKIH POKRAJIN (prebivalstvo in gospodarstvo, promet)

NAVODILA:

Naredi predstavitev izbrane teme v PowerPointu ali Wordu, ki jo boš predstavil/a sošolcem.

Predstavitev naj vsebuje tako **besedilo kot slike, zemljevide in/ali grafe.**

Uporabi spodaj omenjene vire.

Obvezno **vkluči snov oz. naloge**, ki so označene spodaj.

Naredi še **1 nalogo** o temi za sošolce, npr. 3 vprašanja o temi, 3 vprašanja ob sliki/grafu/zemljevidu, križanka, rebus, krajši Kahoot). (Če je potrebno fotokopirati nalogo, mi jo vsaj 2 dneva pred nastopom pošlji po elektronski pošti!)

Ustrezno **navajaj vse uporabljene vire!**

OPOMBA: Predstavitev teme naj bo dolga približno 10 minut.

VIRI IN LITERATURA

Učbenik, str. 70-71.

<https://eucbeniki.sio.si/geo9/2646/index.html>
<https://eucbeniki.sio.si/geo9/2646/index1.html>
<https://eucbeniki.sio.si/geo9/2646/index2.html>
<https://eucbeniki.sio.si/geo9/2646/index3.html>
<https://eucbeniki.sio.si/geo9/2646/index4.html>
<https://eucbeniki.sio.si/geo9/2646/index5.html>

SNOV/NALOGE

1. POSELITEV: gostota poselitve (kje redkejša, kje gostejša, vzroki za redko/gosto poselitev), tipi naselij.

2. GOSPODARSTVO: nekoč in danes (panoge, območja)

3. PROMET

Naštej in opiši glavne prometne povezave.

TEMA: 6. LJUBLJANSKA KOTLINA (naravne in družbene značilnosti, Ljubljana)

NAVODILA:

Naredi predstavitev izbrane teme v PowerPointu ali Wordu, ki jo boš predstavil/a sošolcem.

Predstavitev naj vsebuje tako **besedilo kot slike, zemljevide in/ali grafe.**

Uporabi spodaj omenjene vire.

Obvezno **vkluči snov oz. naloge**, ki so označene spodaj.

Naredi še **1 nalogo** o temi za sošolce, npr. 3 vprašanja o temi, 3 vprašanja ob sliki/grafu/zemljevidu, križanka, rebus, krajši Kahoot). (Če je potrebno fotokopirati nalogo, mi jo vsaj 2 dneva pred nastopom pošlji po elektronski pošti!)

Ustrezno **navajaj vse uporabljene vire!**

OPOMBA: Predstavitev teme naj bo dolga približno 10 minut.

VIRI IN LITERATURA

Učbenik, str. 72- 73.

<https://eucbeniki.sio.si/geo9/2648/index4.html>

<https://eucbeniki.sio.si/geo9/2648/index5.html>

<https://eucbeniki.sio.si/geo9/2648/index6.html>

SNOV/NALOGE

1. LEGA IN OBSEG TER DELITEV LJUBLJANSKE KOTLINE

Ob zemljevidu opiši lego Ljubljanske kotline in njene posamezne dele (kaj obsega).

2. RELIEF/POVRŠJE IN KAMNINSKA ZGRADBA

Opiši površje in kamninsko zgradbo Ljubljanske kotline.

3. PODNEBJE IN RASTLINSTVO

Ob klimogramu Ljubljane opiši značilnosti podnebja in rastlinstva. (Klimogram – učb. str. 18-19).

4. REKE

Imenuj glavne reke, ki tečejo po Ljubljanski kotlini.

5. POSELITEV IN NASELJA

Opiši glavne značilnosti poselitve Ljubljanske kotline. Imenuj večja mesta.

6. GOSPODARSTVO

Naštej glavne gospodarske panoge v Ljubljanski kotlini.

TEMA: 7. DOMAČI KRAJ (OBČINA DOMŽALE)

NAVODILA:

Naredi predstavitev izbrane teme v PowerPointu ali Wordu, ki jo boš predstavil/a sošolcem.

Predstavitev naj vsebuje tako **besedilo kot slike, zemljevide in/ali grafe.**

Uporabi spodaj omenjene vire.

Obvezno **vkluči snov oz. naloge**, ki so označene spodaj.

Naredi še **1 nalogo** o temi za sošolce, npr. 3 vprašanja o temi, 3 vprašanja ob sliki/grafu/zemljevidu, križanka, rebus, krajši Kahoot). (Če je potrebno fotokopirati nalogo, mi jo vsaj 2 dneva pred nastopom pošlji po elektronski pošti!)

Ustrezno **navajaj vse uporabljene vire!**

OPOMBA: Predstavitev teme naj bo dolga približno 10 minut.

VIRI IN LITERATURA:

Učb. str. 73.

<http://www.visitdomzale.si/>

<http://www.visitdomzale.si/informacije/zgodovina-domzal>

<https://sl.wikipedia.org/wiki/Dom%C5%BEale>

<http://www2.arnes.si/~osljro2s/vilma/text/test.htm>

<https://domzale.e->

[obcina.si/files/other/news/41/626695%20OPN%20dodatek%20za%20presojo%20sprejemljivosti%20okoljskega%20poro%C4%8Dila.pdf](https://domzale.e-obcina.si/files/other/news/41/626695%20OPN%20dodatek%20za%20presojo%20sprejemljivosti%20okoljskega%20poro%C4%8Dila.pdf)

Na spletni strani šole čisto spodaj poišči PODOBA NAŠEGA KRAJA - 9. RAZRED TEST ter izberi Lega,.....: <http://sola-rodica.splet.arnes.si/2013/04/18/zanimiva-geografija/>

+ dodatno gradivo + Atlas

SNOV/NALOGI:

1. LEGA DOMŽAL

Ob zemljevidu opiši lego občine Domžale (mikroenota, mezoenota, makroenota, lega glede na smer neba, sosednje pokrajinske enote – na katere meji).

2. RELIEF/POVRŠJE IN KAMNINSKA ZGRADBA

Opiši površje in kamninsko zgradbo območja, kjer se nahaja občina Domžale.

3. PODNEBJE IN RASTLINSTVO

Opiši značilnosti podnebja in rastlinstva. (Klimogram – učb. str. 18-19).

4. REKE

Imenuj glavne reke, ki tečejo po območju Domžal in opiši njihove značilnosti

5. POSELITEV IN NASELJA

Opiši glavne značilnosti poselitve. Imenuj večja naselja.

6. GOSPODARSTVO

Naštej glavne gospodarske panoge (in imenuj podjetja) v občini.

7. NARAVNA IN KULTURNA DEDIŠČINA

Imenuj en primer naravne in kulturne dediščine na območju občine Domžale. Dodaj še sliko.

DODATNO GRADIVO: DOMAČI KRAJ

KAMNINSKA ZGRADBA V DOMAČI POKRAJINI (KAMNIŠKOBISTRISKO POLJE)

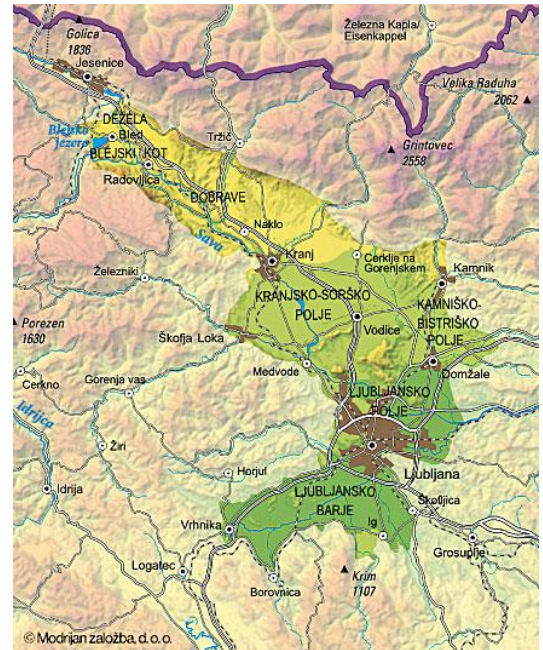
Kamniškobistriško polje je del Ljubljanske kotline (leži na njenem vzhodnem delu).

Domžale z bližnjo okolico ležijo NA RAVNINI NA APNENČASTEM PRODU, ki ga je naplavila reka KAMNIŠKA BISTRICA.

Kamniška Bistrica s svojimi pritoki je z majšimi pleistocenskimi (kvartarnimi) naplavinami ustvarila ravnino od Duplice pri Kamniku do Domžal in Beričevega, kjer se izliva v Savo. Na zahodni strani je ravnino nasipala reka Pšata, a jo je agresivnejša in z nanosi bolj bogata Kamniška Bistrica vse bolj izrivala na obrobje, v vznožje hriba in jo pri odtoku ovirala.

Prst je rodovitna, zato so tu so najboljši pogoji za kmetijstvo (poljedelstvo- njive – in živinoreja) ter poselitev. Kamniško-Bistriško polje je zelo gosto poseljeno, ima tudi največ njivskih površin v Ljubljanski kotlini. Izoblikovanost zemljišča je že od nekdaj omogočala ugoden razvoj prometnic na širšem območju. Osnova za gosto naselitev in življenje je bila že od nekdaj Kamniška Bistrica, ki je z visoko talno vodo napajala Mlinščico, pa tudi številne studence in vodnjake na širšem območju.

Ko so leta 1958 na severovzhodni strani Domžal na nadmorski višini 307 začeli vrtati vodnjak za domžalski vodovod, so do 44,8 metra globine, kolikor je globok, ugotovili več različnih geoloških plasti. Zgoraj je dva metra prstenege proda, nato je šest metrov čistega proda, ki postaja navzdol vse bolj ilovnat. Trinajst metrov globoko se je pojavil rahlo konglomeraten, z ilovico pomešan prod. Do dna vodnjaka so ugotovili kar 15 različno debelih plasti konglomerata, ki jih med seboj ločijo plasti drobnega in grobega, čistega in umazanega proda, več plasti gline in rjave ilovice. Konglomerat se na vsej Kamniškobistriški ravnini pojavlja šele od 7 do 15 metrov navzdol in se menjava s prodnimi in ilovnatimi plastmi, trdno sprijetega konglomerata pa ni. Črni gosti srednjetriasni (mezozojski) apnenci se vlečejo pod prodatimi naplavinami od Podrečja proti Rodici, kjer so jih pri raznih zemeljskih delih dosegli tik pod površjem. Pred kakšnimi sto leti sta bila na Rodici in ob sedanji Slomškovi cesti dva velika kamnoloma, ki sta zasuta in zravnana z okolico.

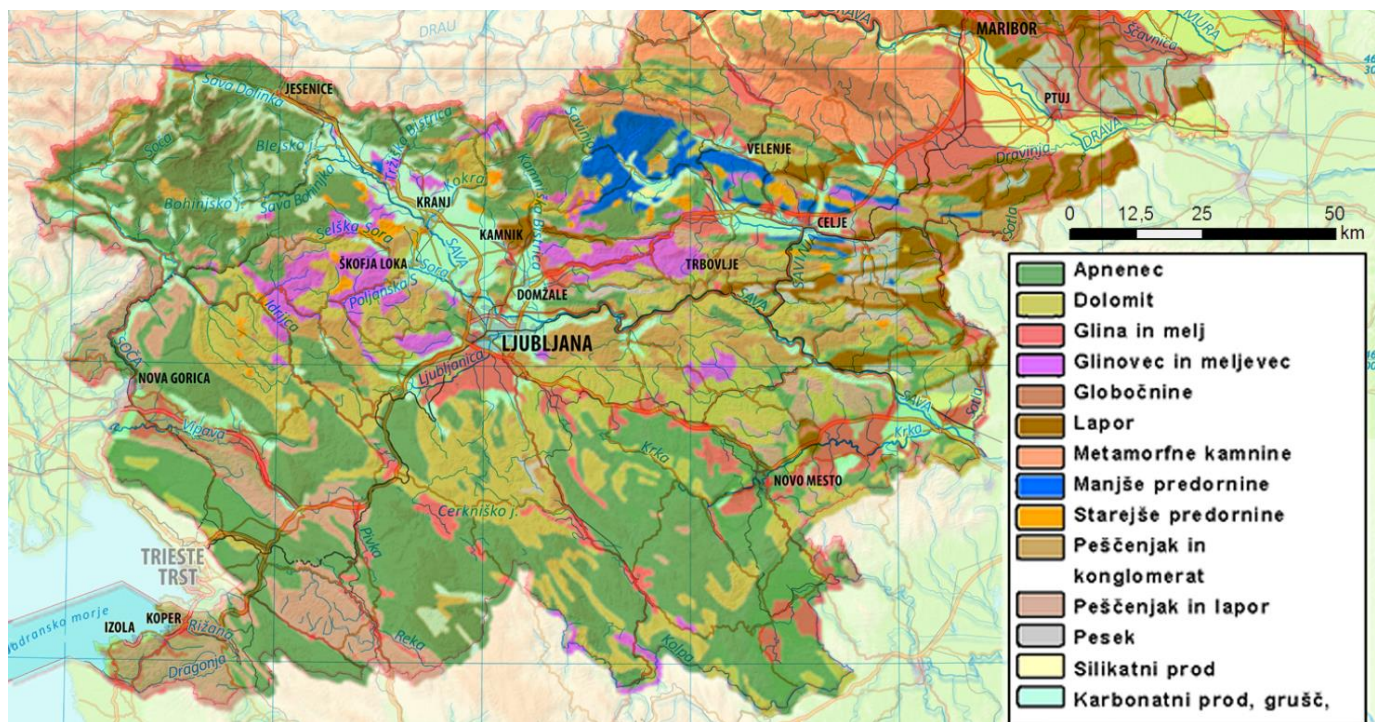


PROD



KONGLOMERAT (SPRIJET PROD)

OŠ RODICA **Geografija – 9. razred: SLOVENSKE POKRAJINE (PREDSTAVITEV/NASTOP)**
 Šolsko leto 2021/22



TEMA: 8. NARAVNA IN KULTURNA DEDIŠČINA PREDALPSKIH POKRAJIN

NAVODILA:

Naredi predstavitev izbrane teme v PowerPointu ali Wordu, ki jo boš predstavil/a sošolcem.

Predstavitev naj vsebuje tako **besedilo kot slike, zemljevide in/ali grafe.**

Uporabi spodaj omenjene vire.

Obvezno **vkluči snov oz. naloge**, ki so označene spodaj.

Naredi še **1 nalogo** o temi za sošolce, npr. 3 vprašanja o temi, 3 vprašanja ob sliki/grafu/zemljevidu, križanka, rebus, krajši Kahoot). (Če je potrebno fotokopirati nalogo, mi jo vsaj 2 dneva pred nastopom pošlji po elektronski pošti!)

Ustrezno **navajaj vse uporabljene vire!**

OPOMBA: Predstavitev teme naj bo dolga približno 10 minut.

VIRI IN LITERATURA

Učb., str. 69, 71, 73.

<https://eucbeniki.sio.si/geo9/2630/index5.html>

<https://eucbeniki.sio.si/geo9/2648/index.html>

<https://eucbeniki.sio.si/geo9/2648/index1.html>

<https://eucbeniki.sio.si/geo9/2648/index2.html>

<https://eucbeniki.sio.si/geo9/2648/index3.html> (idrijske klavže, Idrija)

SNOV/NALOGE

1. Razloži pojma naravna dediščina in kulturna dediščina.

Naštej in opiši nekaj primerov naravne in kulturne dediščine predalpskih pokrajin.

2. Opiši primere prizadevanj in ukrepov za ohranjanje naravne in kulturne dediščine v predalpskih pokrajinah.

TEMA: 9. NARAVNE ZNAČILNOSTI DINARSKOKRAŠKIH POKRAJIN
(delitev, površje, podnebje, rastlinstvo, reke)

NAVODILA:

Naredi predstavitev izbrane teme v PowerPointu ali Wordu, ki jo boš predstavil/a sošolcem.

Predstavitev naj vsebuje tako **besedilo kot slike, zemljevide in/ali grafe.**

Uporabi spodaj omenjene vire.

Obvezno **vkluči snov oz. nalogo**, ki so označene spodaj.

Naredi še **1 nalogo** o temi za sošolce, npr. 3 vprašanja o temi, 3 vprašanja ob sliki/grafu/zemljevidu, križanka, rebus, krajši Kahoot). (Če je potrebno fotokopirati nalogo, mi jo vsaj 2 dneva pred nastopom pošlji po elektronski pošti!)

Ustrezno **navajaj vse uporabljene vire!**

OPOMBA: Predstavitev teme naj bo dolga približno 10 minut.

VIRI IN LITERATURA

Učbenik, str. 84-87, 90-91

Lahko vključiš tudi krajše videoposnetke, ki se nahajajo v iRokusovem učbeniku, glej sliko:



<https://eucbeniki.sio.si/geo9/2649/index1.html> (podnebje s klimogrami)

<https://eucbeniki.sio.si/geo9/2649/index2.html> (rastlinstvo)

<https://eucbeniki.sio.si/geo9/2650/index.html>

<https://eucbeniki.sio.si/geo9/2650/index1.html>

<https://eucbeniki.sio.si/geo9/2650/index2.html>

<https://eucbeniki.sio.si/geo9/2650/index3.html>

<https://eucbeniki.sio.si/geo9/2650/index4.html>

<https://eucbeniki.sio.si/geo9/2650/index5.html> (vode)

<https://eucbeniki.sio.si/geo9/2650/index6.html>

<https://eucbeniki.sio.si/geo9/2650/index7.html>

<https://eucbeniki.sio.si/geo9/2650/index8.html#close>

<http://www.dedi.si/napredno/materials/108/out/index.html#state=1>

SNOV/NALOGE

1. DELITEV IN LEGA DINARSKOKRAŠKIH POKRAJIN: razdeli pokrajine slovenskega dinarskega sveta in jih pokaži na zemljevidu.

2. RELIEF/POVRŠJE DINARSKOKRAŠKIH POKRAJIN

Naštej in opiši primere površinskih in podzemeljskih kraških oblik s pomočjo slikovnega gradiva.

3. PODNEBJE IN RASTLINSTVO

Ob klimogramih opiše značilnosti podnebja in rastlinstva. (Klimogrami na str. 18-19+ na <https://eucbeniki.sio.si/geo9/2649/index1.html> .)

4. VODOVJE

Opiši glavne značilnosti vodovja dinarskokraških pokrajin Slovenije.

TEMA: 10. DRUŽBENE ZNAČILNOSTI DINARSKOKRAŠKIH POKRAJIN (prebivalstvo, gospodarstvo, promet)

NAVODILA:

Naredi predstavitev izbrane teme v PowerPointu ali Wordu, ki jo boš predstavil/a sošolcem.

Predstavitev naj vsebuje tako **besedilo kot slike, zemljevide in/ali grafe.**

Uporabi spodaj omenjene vire.

Obvezno **vkluči snov oz. nalogo**, ki so označene spodaj.

Naredi še **1 nalogo** o temi za sošolce, npr. 3 vprašanja o temi, 3 vprašanja ob sliki/grafu/zemljevidu, križanka, rebus, krajši Kahoot). (Če je potrebno fotokopirati nalogo, mi jo vsaj 2 dneva pred nastopom pošlji po elektronski pošti!)

Ustrezno **navajaj vse uporabljene vire!**

OPOMBA: Predstavitev teme naj bo dolga približno 10 minut.

VIRI IN LITERATURA

Učbenik, str. 88-89.

<http://dinarske-pokrajine.splet.arnes.si/poselitev/>

SNOV/NALOGE

1. POSELITEV: gostota poselitve (kje redkejša, kje gostejša, vzroki za redko/gosto poselitev), tipi naselij.

2. GOSPODARSTVO: nekoč in danes (panoge, območja)

3. PROMET

Naštej in opiši glavne prometne povezave.

TEMA: 11. NARAVNA IN KULTURNA DEDIŠČINA DINARSKOKRAŠKIH POKRAJIN

NAVODILA:

Naredi predstavitev izbrane teme v PowerPointu ali Wordu, ki jo boš predstavil/a sošolcem.

Predstavitev naj vsebuje tako **besedilo kot slike, zemljevide in/ali grafe.**

Uporabi spodaj omenjene vire.

Obvezno **vkluči snov oz. naloge**, ki so označene spodaj.

Naredi še **1 nalogo** o temi za sošolce, npr. 3 vprašanja o temi, 3 vprašanja ob sliki/grafu/zemljevidu, križanka, rebus, krajši Kahoot). (Če je potrebno fotokopirati nalogo, mi jo vsaj 2 dneva pred nastopom pošlji po elektronski pošti!)

Ustrezno **navajaj vse uporabljene vire!**

OPOMBA: Predstavitev teme naj bo dolga približno 10 minut.

VIRI IN LITERATURA

Učb., str. 86-91.

<https://eucbeniki.sio.si/geo9/2630/index5.html>

<https://www.notranjski-park.si/narava/naravne-znamenitosti>

<https://www.park-skocjanske-jame.si/vsebina/zavarovano-obmocje/naravna-dediscina>

<https://www.postojnska-jama.eu/sl/>

https://sl.wikipedia.org/wiki/Postojnska_jama

SNOV/NALOGE

1. Razloži pojem kulturna dediščina ter naštej primere naravne (reliefne oblike) in kulturne dediščine dinarskih pokrajin.

2. Na zgledu Postojnske jame predstavi prizadevanja in ukrepe za ohranjanje naravne in kulturne dediščine.

(delitev, površje, podnebje, rastlinstvo, reke)

NAVODILA:

Naredi predstavitev izbrane teme v PowerPointu ali Wordu, ki jo boš predstavil/a sošolcem.

Predstavitev naj vsebuje tako **besedilo kot slike, zemljevide in/ali grafe.**

Uporabi spodaj omenjene vire.

Obvezno **vkluči snov oz. naloge**, ki so označene spodaj.

Naredi še **1 nalogo** o temi za sošolce, npr. 3 vprašanja o temi, 3 vprašanja ob sliki/grafu/zemljevidu, križanka, rebus, krajši Kahoot). (Če je potrebno fotokopirati nalogo, mi jo vsaj 2 dneva pred nastopom pošlji po elektronski pošti!)

Ustrezno **navajaj vse uporabljene vire!**

OPOMBA: Predstavitev teme naj bo dolga približno 10 minut.

VIRI IN LITERATURA

Učbenik, str. 92-95.

Lahko vključiš tudi krajši videoposnetek, ki se nahaja v iRokusovem učbeniku, glej sliko:



<https://eucbeniki.sio.si/geo9/2652/index.html>
<https://eucbeniki.sio.si/geo9/2652/index1.html>
<https://eucbeniki.sio.si/geo9/2652/index3.html>
<https://eucbeniki.sio.si/geo9/2652/index5.html>
<https://eucbeniki.sio.si/geo9/2652/index6.html>

SNOV/NALOG

1. DELITEV IN LEGA OBSREDOZEMSKIH POKRAJIN: razdeli pokrajine slovenskega primorskega sveta in jih pokaži na zemljevidu.

2. RELIEF/POVRŠJE IN KAMNINSKA ZGRADBA OBSREDOZEMSKIH POKRAJIN

Opiši značilnosti reliefa/površja in kamninske zgradbe v Obsredozemskih pokrajinah.

3. PODNEBJE IN RASTLINSTVO

Ob klimogramu opiši značilnosti podnebja in rastlinstva v primorskem svetu. (Klimogram – učb. str. 18-19).

4. REKE

Imenuj glavne reke, ki tečejo po primorskem svetu in njihove glavne značilnosti.

TEMA: 13. DRUŽBENE ZNAČILNOSTI OBSREDOZEMSKIH POKRAJIN
(prebivalstvo in gospodarstvo, poudarek na turizmu)

NAVODILA:

Naredi predstavitev izbrane teme v PowerPointu ali Wordu, ki jo boš predstavil/a sošolcem.

Predstavitev naj vsebuje tako **besedilo kot slike, zemljevide in/ali grafe.**

Uporabi spodaj omenjene vire.

Obvezno **vkluči snov oz. nalogo**, ki so označene spodaj.

Naredi še **1 nalogo** o temi za sošolce, npr. 3 vprašanja o temi, 3 vprašanja ob sliki/grafu/zemljevidu, križanka, rebus, krajši Kahoot). (Če je potrebno fotokopirati nalogo, mi jo vsaj 2 dneva pred nastopom pošlji po elektronski pošti!)

Ustrezno **navajaj vse uporabljene vire!**

OPOMBA: Predstavitev teme naj bo dolga približno 10 minut.

VIRI IN LITERATURA

Učbenik, str. 96-97 ter 56-57.

Lahko vključiš tudi krajši videoposnetek, ki se nahaja v iRokusovem učbeniku, glej sliko:



<https://eucbeniki.sio.si/geo9/2654/index.html>

<https://eucbeniki.sio.si/geo9/2654/index2.html>

<https://eucbeniki.sio.si/geo9/2654/index4.html>

<http://obsredozemske-pokrajine.splet.arnes.si/pomen-jadranskega-morja/>

SNOV/NALOGE

1. POSELITEV: gostota poselitve (kje redkejša, kje gostejša, vzroki za redko/gosto poselitev), tipi naselij.

2. GOSPODARSTVO: nekoč in danes (panoge, območja), posebej omeni pomen **turizma** (vrste, turistični kraji).

3. PROMET

Naštej in opiši glavne prometne povezave.

4. Ovrednoti pomen Jadranskega morja za podnebje, rastlinstvo, promet, turizem, ribolov in kmetijstvo.

TEMA: 14. TRŽAŠKI ZALIV IN JADRANSKO MORJE ter LUKA KOPER

NAVODILA:

Naredi predstavitev izbrane teme v PowerPointu ali Wordu, ki jo boš predstavil/a sošolcem.

Predstavitev naj vsebuje tako **besedilo kot slike, zemljevide in/ali grafe.**

Uporabi spodaj omenjene vire.

Obvezno **vkluči snov oz. naloge**, ki so označene spodaj.

Naredi še **1 nalogo** o temi za sošolce, npr. 3 vprašanja o temi, 3 vprašanja ob sliki/grafu/zemljevidu, križanka, rebus, krajši Kahoot). (Če je potrebno fotokopirati nalogo, mi jo vsaj 2 dneva pred nastopom pošlji po elektronski pošti!)

Ustrezno **navajaj vse uporabljene vire!**

OPOMBA: Predstavitev teme naj bo dolga približno 10 minut.

VIRI IN LITERATURA

Učbenik, str. 98-99.

Lahko vključiš tudi krajši videoposnetek o Luki Koper (oddaja Firbcologi):

<https://www.youtube.com/watch?v=Fix7XV1ASq4> .

https://sl.wikipedia.org/wiki/Luka_Koper

<http://obsredozemske-pokrajine.splet.arnes.si/gospodarstvo/luka-koper/>

<https://eucbeniki.sio.si/geo9/2654/index3.html>

<https://eucbeniki.sio.si/geo9/2652/index2.html>

<https://www.hidrografija.si/splosne-informacije/splosni-geografski-podatki/>

https://sl.wikipedia.org/wiki/Slovenska_obala

<https://eucbeniki.sio.si/geo9/2652/index3.html>

<http://obsredozemske-pokrajine.splet.arnes.si/pomen-jadranskega-morja/>

<https://eucbeniki.sio.si/geo9/2654/index2.html>

https://sl.wikipedia.org/wiki/Onesna%C5%BEevanje_morja

SNOV/NALOGE

1. Opiši naravne značilnosti Tržaškega zaliva in slovenskega morja (lega, globina, temperatura morja, slanost, morski tokovi, plimovanje).
2. Pojasni delitev Tržaškega zaliva med 3 države in pojasni nerešeno mejno vprašanje s Hrvaško (arbitražo).
3. Pojasni glavne družbene značilnosti slovenske obale.
4. Pojasni pomen in vlogo Luke Koper. Izpostavi tudi ekološka vprašanja.

**TEMA: 15. NARAVNOGEOGRAFSKE ZNAČILNOSTI OBPANONSKIH POKRAJIN
(delitev, površje, podnebje, rastlinstvo, reke)**

NAVODILA:

Naredi predstavitev izbrane teme v PowerPointu ali Wordu, ki jo boš predstavil/a sošolcem.

Predstavitev naj vsebuje tako **besedilo kot slike, zemljevide in/ali grafe.**

Uporabi spodaj omenjene vire.

Obvezno **vkluči snov oz. naloge**, ki so označene spodaj.

Naredi še **1 nalogo** o temi za sošolce, npr. 3 vprašanja o temi, 3 vprašanja ob sliki/grafu/zemljevidu, križanka, rebus, krajši Kahoot). (Če je potrebno fotokopirati nalogo, mi jo vsaj 2 dneva pred nastopom pošlji po elektronski pošti!)

Ustrezno **navajaj vse uporabljene vire!**

OPOMBA: Predstavitev teme naj bo dolga približno 10 minut.

VIRI IN LITERATURA

Učbenik, str. 76-79.

Lahko vključiš tudi krajši videoposnetek, ki se nahajajo v iRokusovem učbeniku, glej sliko:



<https://eucbeniki.sio.si/geo9/2655/index.html>
<https://eucbeniki.sio.si/geo9/2655/index1.html>
<https://eucbeniki.sio.si/geo9/2655/index2.html>
<https://eucbeniki.sio.si/geo9/2655/index3.html>
<https://eucbeniki.sio.si/geo9/2655/index4.html>

SNOV/NALOGE

1. DELITEV IN LEGA OBPANONSKIH POKRAJIN: razdeli Obpanonske pokrajine in jih pokaži na zemljevidu.

2. RELIEF/POVRŠJE OBPANONSKIH POKRAJIN

Ob zemljevidu opiši značilnosti reliefa/površja in kamninske zgradbe v obpanonskem svetu.

3. PODNEBJE IN RASTLINSTVO

Ob klimogramih opiši značilnosti podnebja in rastlinstva v obpanonskem svetu. (Klimogram – učb. str. 18-19).

4. REKE

Imenuj glavne reke, ki tečejo po obpanonskem svetu in opiši njihove glavne značilnosti.

TEMA: 16. DRUŽBENOGEOGRAFSKE ZNAČILNOSTI OBPANONSKIH POKRAJIN
prebivalstvo in gospodarstvo, problemi)

NAVODILA:

Naredi predstavitev izbrane teme v PowerPointu ali Wordu, ki jo boš predstavil/a sošolcem.

Predstavitev naj vsebuje tako **besedilo kot slike, zemljevide in/ali grafe.**

Uporabi spodaj omenjene vire.

Obvezno **vkluči snov oz. naloge**, ki so označene spodaj.

Naredi še **1 nalogo** o temi za sošolce, npr. 3 vprašanja o temi, 3 vprašanja ob sliki/grafu/zemljevidu, križanka, rebus, krajši Kahoot). (Če je potrebno fotokopirati nalogo, mi jo vsaj 2 dneva pred nastopom pošlji po elektronski pošti!)

Ustrezno **navajaj vse uporabljene vire!**

OPOMBA: Predstavitev teme naj bo dolga približno 10 minut.

VIRI IN LITERATURA

Učbenik, str. 80-81.

Lahko vključiš tudi krajša videoposnetka, ki se nahajata v iRokusovem učbeniku, glej sliko:



<https://eucbeniki.sio.si/geo9/2657/index.html> (uvod, problemi)

<https://eucbeniki.sio.si/geo9/2657/index1.html>

<https://eucbeniki.sio.si/geo9/2657/index2.html>

<https://eucbeniki.sio.si/geo9/2657/index3.html>

<https://eucbeniki.sio.si/geo9/2657/index4.html>

<https://eucbeniki.sio.si/geo9/2655/index4.html> (problemi)

<https://eucbeniki.sio.si/geo9/2655/index6.html> (problemi)

<https://eucbeniki.sio.si/kemija1/588/index2.html> (problemi)

http://www.drustvo-geografov-pomurja.si/projekti/zborovanje/zbornik/iJoze_Novak_T.pdf

(problemi in ukrepi, glej str. 20)

https://www.rcms.si/upload/files/3_RRP_2014-2020_povzetek.pdf

(problemi in ukrepi/rešitve, glej str. 14 in 25)

SNOV/NALOGE

1. POSELITEV: gostota poselitve (kje redkejša, kje gostejša, vzroki za redko/gosto poselitev), tipi naselij, večja naselja.

2. GOSPODARSTVO: nekoč in danes (panoge, območja).

3. PROMET

Naštej in opiši glavne prometne povezave.

4. PROBLEMI

Imenuj in na kratko opiši glavne težave v Obpanonskih pokrajinah (težave kmetijstva, odseljevanje, onesnaževanje podtalnice) ter nevedi nekaj rešitev teh težav.

TEMA: 17. NARAVNA IN KULTURNA DEDIŠČINA OB PANONSKIH POKRAJIN

NAVODILA:

Naredi predstavitev izbrane teme v PowerPointu ali Wordu, ki jo boš predstavil/a sošolcem.

Predstavitev naj vsebuje tako **besedilo kot slike, zemljevide in/ali grafe.**

Uporabi spodaj omenjene vire.

Obvezno **vkluči snov oz. nalogo**, ki so označene spodaj.

Naredi še **1 nalogo** o temi za sošolce, npr. 3 vprašanja o temi, 3 vprašanja ob sliki/grafu/zemljevidu, križanka, rebus, krajši Kahoot). (Če je potrebno fotokopirati nalogo, mi jo vsaj 2 dneva pred nastopom pošlji po elektronski pošti!)

Ustrezno **navajaj vse uporabljene vire!**

OPOMBA: Predstavitev teme naj bo dolga približno 10 minut.

VIRI IN LITERATURA

Učb., str. 78-81.

<https://eucbeniki.sio.si/geo9/2630/index5.html>

<https://eucbeniki.sio.si/geo9/2655/index3.html>

<https://visitpomurje.eu/sl/ponudniki/otok-ljubezni-izakovci/>

<https://sl.wikipedia.org/wiki/Kurent>

<http://zveza-kurentov.si/sl-SI/46514/kurent>

SNOV/NALOGE

1. Razloži pojema naravna in kulturna dediščina. Pojasni pomen dediščine.
2. Ob slikovnem gradivu naštej in opiši primere naravne in kulturne dediščine Obpanonskih pokrajin.

TEMA: 18. NARAVNE NESREČE V SLOVENIJI

NAVODILA:

Naredi predstavitev izbrane teme v PowerPointu ali Wordu, ki jo boš predstavil/a sošolcem.

Predstavitev naj vsebuje tako **besedilo kot slike, zemljevide in/ali grafe.**

Uporabi spodaj omenjene vire.

Obvezno **vkluči snov oz. nalogo**, ki so označene spodaj.

Naredi še **1 nalogo** o temi za sošolce, npr. 3 vprašanja o temi, 3 vprašanja ob sliki/grafu/zemljevidu, križanka, rebus, krajši Kahoot). (Če je potrebno fotokopirati nalogo, mi jo vsaj 2 dneva pred nastopom pošlji po elektronski pošti!)

Ustrezno **navajaj vse uporabljene vire!**

OPOMBA: Predstavitev teme naj bo dolga približno 10 minut.

VIRI IN LITERATURA

Učbenik, str. 82-83.

Lahko vključiš tudi krajše videoposnetke naravnih nesreč na slovenskih tleh.

<https://eucbeniki.sio.si/geo1/2509/index4.html>

<https://eucbeniki.sio.si/geo1/2509/index5.html>

<https://eucbeniki.sio.si/geo1/2509/index6.html>

<https://eucbeniki.sio.si/geo9/2649/index5.html>

<https://eucbeniki.sio.si/geo9/2655/index6.html>

SNOV/NALOGE

1. Določi vrste naravnih nesreč v Sloveniji in pojasni vzroke zanje.
2. Analiziraj posledice teh naravnih nesreč in ukrepe za varovanje pred naravnimi nesrečami.

TEMA: 19. NARODNE MANJŠINE V SLOVENIJI IN IZVEN

NAVODILA:

Naredi predstavitev izbrane teme v PowerPointu ali Wordu, ki jo boš predstavil/a sošolcem.

Predstavitev naj vsebuje tako **besedilo kot slike, zemljevide in/ali grafe.**

Uporabi spodaj omenjene vire.

Obvezno **vkluči snov oz. naloge**, ki so označene spodaj.

Naredi še **1 nalogo** o temi za sošolce, npr. 3 vprašanja o temi, 3 vprašanja ob sliki/grafu/zemljevidu, križanka, rebus, krajši Kahoot). (Če je potrebno fotokopirati nalogo, mi jo vsaj 2 dneva pred nastopom pošlji po elektronski pošti!)

Ustrezno **navajaj vse uporabljene vire!**

OPOMBA: Predstavitev teme naj bo dolga približno 10 minut.

VIRI IN LITERATURA

Učb., str. 38.

Vključiš lahko tudi avdio posnetek, ki je dostopen na spletni strani:

<https://eucbeniki.sio.si/slo1/2164/index1.html>

<https://eucbeniki.sio.si/geo9/2598/index5.html>

<https://www.gov.si/podrocja/zunanje-zadeve/slovenci-zunaj-slovenije/zamejstvo/> (preglej v Avstriji, v Italiji, na Madžarskem in na Hrvaškem)

<https://www.domovina.je/wp-content/uploads/2017/02/razkosje-manjsine.jpg>

http://lex.skqz.org/uploads/news_file/uploadsnews_file38.pdf (str.5/Na kratko in str.6/Posebno zanimiv je 5. člen, ...)...

SNOV/NALOGE

1. OBMOČJA

Predstavi območja, kjer živijo Slovenci kot narodna manjšina izven države. Predstavi narodne manjšine, ki živijo v Sloveniji.

2. PRAVICE

Navedi in opiši pravice Slovencev kot narodne manjšine v sosednjih državah.

Za osnovo naj bo zemljevid narodnih manjšin, vključiš lahko tudi kakšen krajši avdio ali videoposnetek.

TEMA:20. DVOJEZIČNA OZEMLJA V SLOVENIJI in MEJE S SOSEDAMI

NAVODILA:

Naredi predstavitev izbrane teme v PowerPointu ali Wordu, ki jo boš predstavil/a sošolcem.

Predstavitev naj vsebuje tako **besedilo kot slike, zemljevide in/ali grafe.**

Uporabi spodaj omenjene vire.

Obvezno **vkluči snov oz. naloge**, ki so označene spodaj.

Naredi še **1 nalogo** o temi za sošolce, npr. 3 vprašanja o temi, 3 vprašanja ob sliki/grafu/zemljevidu, križanka, rebus, krajši Kahoot). (Če je potrebno fotokopirati nalogo, mi jo vsaj 2 dneva pred nastopom pošlji po elektronski pošti!)

Ustrezno **navajaj vse uporabljene vire!**

OPOMBA: Predstavitev teme naj bo dolga približno 10 minut.

VIRI IN LITERATURA

<http://eucbeniki.sio.si/geo9/2598/index5.html>

http://lex.skqz.org/uploads/news_file/uploadsnews_file38.pdf (str. 12/preglej pravice in str. 19/spodaj Na kratko)

https://sl.wikipedia.org/wiki/Dvojezi%C4%8Dnost#Dvojezi%C4%8Dnost_v_Sloveniji

<https://www.domovina.je/wp-content/uploads/2017/02/razkosje-manjsine.jpg>

SNOV/NALOGE

1. VZROKI

Navedi vzroke za nerešena vprašanja mejnega vprašanja s sosednjimi državami.

2. POSLEDICE

Analiziraj posledice (ne)rešenega mejnega vprašanja s sosednjimi državami.

3. DVOJEZIČNA OZEMLJA

Razloži pojem in vzroke za dvojezična ozemlja v Sloveniji.

Vključiš lahko zemljevid.